

5.1 - Plan de zonage de la commune

1/10 000ème

Procédure	Prescription	Arrêt	Approbation
Elaboration du PLU	31/07/1996	24/06/2003	29/06/2004
Modification n°1			10/12/2009
Modification n°2			07/02/2012
Modification simplifiée n°1			18/12/2012
Modification simplifiée n°2			22/12/2014
Révision allégée n°1			27/01/2015
Révision allégée n°2			27/01/2015
Révision générale n°1	21/07/2008		10/05/2016


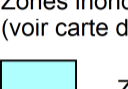


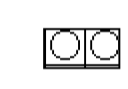
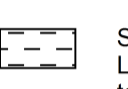







Agrir pour un habitat digne et durable

Agence de Nîmes
188 Allée de l'Amérique Latine
30700 NÎMES
Tél : 04 66 29 97 03
Fax : 04 66 28 09 78
nimes@urbanis.fr
www.urbanis.fr

Mairie
Grand'Rue
30420 CALVISSON
Tél : 04 66 01 20 03
Fax : 04 66 01 29 39

Légende

	Limite de zone		Zones inondables (CEREG 2013) : voir carte d'atlas Annexe 4.1
	Emplacement réservé		Zone d'aléa par débordement
	Bâtiments pouvant faire l'objet d'un changement de destination		Zone d'aléa ruissellement pluvial
	Linéaire commerces, services, équipements		Zone d'érosion de berge
	Espaces boisés classés		Secteur à pourcentage de Logements Locatifs Sociaux (25% minimum pour tout programme de logements >= 40 logements)
	Bande d'inconstructibilité autour des stations d'épuration de Calvisson et de Simons		

